

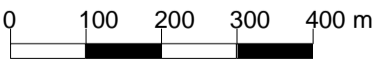




Geobasisdaten: © Bayerische Vermessungsverwaltung (www.geodaten.bayern.de) 2017

<p>Breitbandausbau</p> <p> vorl. Erschließungsgebiet</p> <p>Infrastruktur</p> <p> kommunales Leerrohr (teilw. belegt)</p>	<p>Bearbeitet von: Winfried Kopperschmidt</p>	<p>Maßstab 1 : 10000</p> 	<p>Blatt: 1</p>
		<p>Breitbandversorgung Gemeinde Kammeltal</p> <p>Vorläufige Erschließungsgebiete EG1, EG 2 und EG 3 Stand: nach der Markterkundung</p>	
<p>NORD</p> 	<p>Dateiname: 4d_Karte_vor_EG1-EG3_Kammeltal.pdf</p>	<p>IK-T Innovative Kommunikations-Technologien IK-T Manstorfer und Hecht Margaretenstraße 15 93047 Regensburg</p>	